



Верхность, координат характерных точек зоны с особыми условиями для участка 02:57:030603:78 - охранной зоны водохранилища в системе МСК-02

№ точки	X	Y
1	633880,94	1201887,26
2	633875,94	1201890,53
3	633866,53	1201884,98
4	633875,38	1201890,90
5	633856,69	1201903,11
6	633849,87	1201900,06
7	633844,06	1201899,12
8	633838,19	1201884,91
9	633850,26	1201899,21
10	633856,54	1201890,26
11	633834,04	1201874,85
12	633833,03	1201872,41
13	633853,44	1201865,61
14	633863,98	1201871,83
15	633856,83	1201863,96
16	633862,11	1201862,95

Верхность, координат характерных точек зоны с особыми условиями для участка ЗЭ1 - охранной зоны водохранилища в системе МСК-02

№ точки	X	Y
1	633880,94	1201887,26
2	633875,94	1201890,53
4	633875,38	1201890,90
5	633856,69	1201903,11
17	633891,28	1201903,11
18	633892,76	1201900,61
19	633895,90	1201902,52
20	633888,42	1201906,57
21	633888,42	1201917,44
22	633875,88	1201911,69
23	633871,28	1201942,39
24	633856,30	1201964,19
25	633853,55	1201964,17
27	633860,38	1201971,14
28	633860,38	1201971,14
29	633860,38	1201905,04

Верхность, координат характерных точек зоны с особыми условиями для участка 02:57:030603:75 - охранной зоны водохранилища в системе МСК-02

№ точки	X	Y
19	633895,90	1201906,57
20	633900,71	1201912,78
21	633899,70	1201932,62
22	633888,42	1201917,44
23	633871,28	1201942,39
24	633862,82	1201954,70
25	633868,86	1201958,56
30	633900,15	1201924,84
47	633908,59	1201930,43
48	633890,22	1201967,96
49	633890,22	1201967,96
50	633881,24	1201963,61



Верхность, координат характерных точек зоны с особыми условиями для участка 02:57:030603:71 - охранной зоны водохранилища в системе МСК-02

№ точки	X	Y
25	633862,82	1201954,70
26	633856,30	1201964,19
27	633853,55	1201964,17
30	633868,86	1201965,56
31	633867,89	1201965,04
32	633872,46	1201979,73
33	633862,10	1201977,87
34	633852,98	1201968,08

Верхность, координат характерных точек зоны с особыми условиями для участка 02:57:031103:72 - охранной зоны водохранилища в системе МСК-02

№ точки	X	Y
35	633883,39	1202014,78
36	633876,41	1202026,91
38	633889,01	1202033,08

Верхность, координат характерных точек зоны с особыми условиями для участка 02:57:031103:72 - охранной зоны водохранилища в системе МСК-02

№ точки	X	Y
37	633895,95	1202023,53
38	633889,01	1202033,08
39	633896,43	1202033,08
40	633912,63	1202054,89
41	633911,23	1202054,89
42	633901,02	1202062,84
43	633875,95	1202071,57
44	633873,47	1202065,34
45	633882,43	1202062,41
46	633880,94	1202059,44

Код строения-номер земельного участка	Процента охранной зоны, №
02:57:030603:78	1029
ЗЭ1	1255
02:57:030603:75	586
02:57:030603:74	462
02:57:031103:142	538
02:57:031103:72	98
02:57:031103:238	743

ПРИЛОЖЕНИЕ № ____ (лист 1)
 к Постановлению администрации
 городского округа 2-й Октябрьский
 Республики Башкортостан № ____
 от ____ . ____ . 2018 года

Городной архитектор
 Управляющий делами

Г. Н. Ходякова
 А. Е. Пальчинский



Границы зон с особыми условиями использования территории – Охранная зона ЛЭП

ПРИЛОЖЕНИЕ № ____ (лист 2)
 к Постановлению администрации
 городского округа 2. Октябрьский
 Республики Башкортостан № ____
 от ____ . ____ . 2018 года



Ведомость координат характерных точек зоны с особыми условиями для участка 02:57:031103:145 - охранной зоны ЛЭП в системе МСК-02

№ точки	X	Y
18	633813.37	1201976.66
19	633816.44	1201975.76
20	633816.24	1201980.68
21	633814.76	1201981.18
22	633815.74	1201993.12
23	633815.64	1201995.44
24	633807.59	1202011.56
25	633807.10	1202011.32

Ведомость координат характерных точек зоны с особыми условиями для участка 3Э1 - охранной зоны ЛЭП в системе МСК-02

№ точки	X	Y
5	633858.25	1201961.35
6	633840.01	1201961.21
7	633822.33	1201962.89
8	633822.67	1201963.99
9	633856.30	1201964.19

Ведомость координат характерных точек зоны с особыми условиями для участка 02:57:030603:75 - охранной зоны ЛЭП в системе МСК-02

№ точки	X	Y
14	633877.92	1201964.36
15	633877.85	1201961.20
16	633873.22	1201961.35

Ведомость. Инвентаризация охранной зоны ЛЭП на земельном участке	участков	площадей охранной зоны, кв.м
Кадастровый номер земельного участка	площадь охранной зоны, кв.м	
3Э1	84	
02:57:030603:75	7	129
02:57:030603:74	7	25
02:57:031103:145	25	

№ точки	X	Y
8	633822.67	1201963.99
9	633856.30	1201964.19
10	633823.55	1201966.77
11	633840.08	1201965.21
12	633870.55	1201965.49
13	633877.94	1201965.21
14	633877.92	1201964.36
15	633873.22	1201961.35
16	633870.39	1201961.44
17	633858.25	1201961.35

Городной архитектуры
 Управляющий делами

Г. Н. Хайруллина
 А. Е. Пальчинский

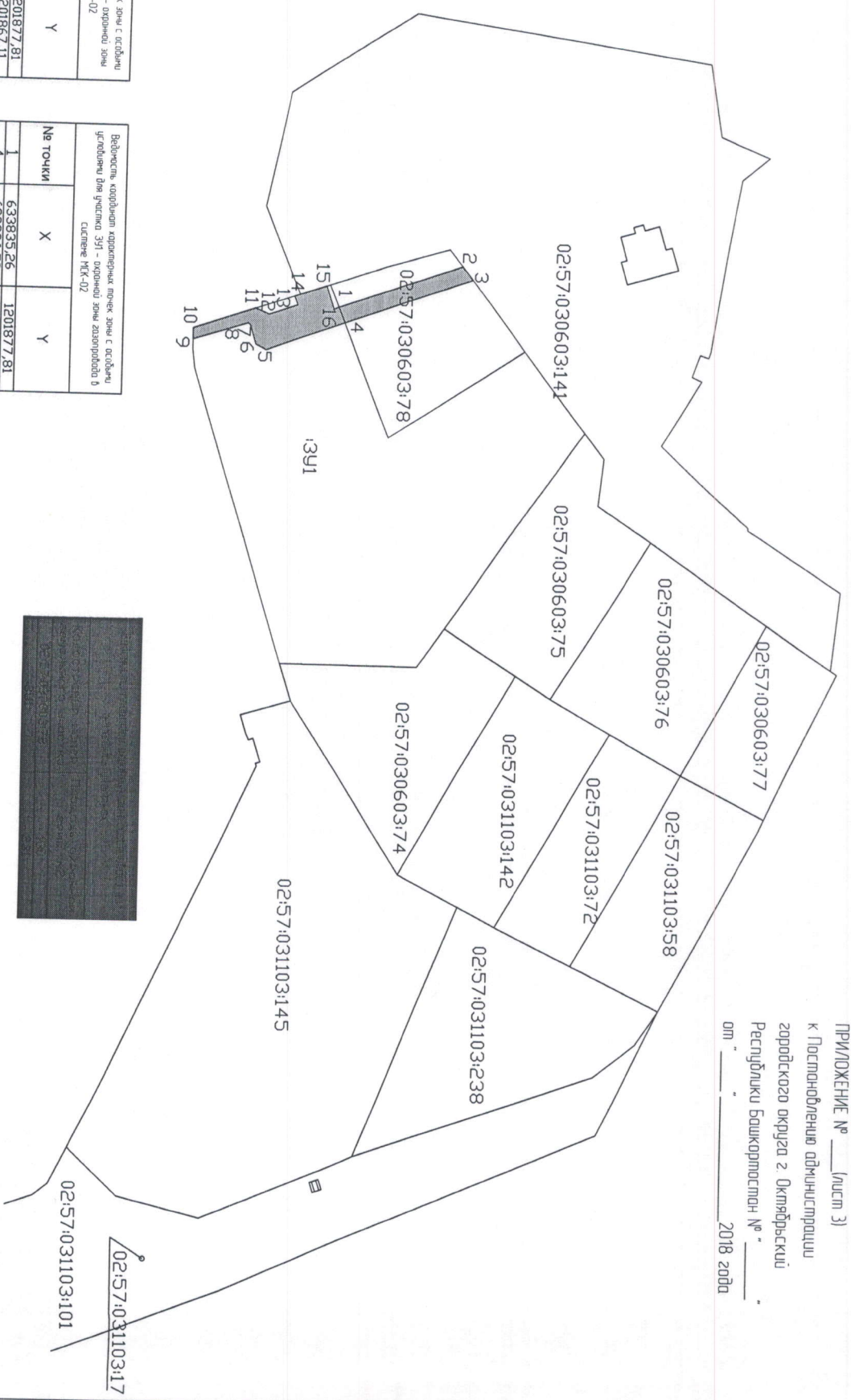
02:57:031103:17

02:57:031103:101

Границы зон с особыми условиями использования территории - Охранная зона газопровода



ПРИЛОЖЕНИЕ № ____ (лист 3)
 к Постановлению администрации
 городского округа 2. Октябрьский
 Республики Башкортостан № ____
 от ____ . ____ . 2018 года



Ведомость координат характерных точек зоны с особыми условиями для участка 02:57:030603:78 - охранной зоны газопровода в системе МСК-02

№ точки	X	Y
1	633835,26	1201877,81
2	633865,33	1201867,11
3	633867,91	1201870,44
4	633836,79	1201891,52

Ведомость координат характерных точек зоны с особыми условиями для участка ЗУ1 - охранной зоны газопровода в системе МСК-02

№ точки	X	Y
1	633835,26	1201877,81
4	633836,79	1201891,52
5	633817,62	1201888,34
6	633815,10	1201887,10
7	633813,59	1201882,40
8	633813,04	1201882,17
9	633799,69	1201886,32
10	633799,70	1201883,56
11	633814,84	1201878,49
12	633818,16	1201879,88
13	633825,19	1201877,45
14	633824,34	1201875,32
15	633832,14	1201872,71
16	633834,04	1201878,25

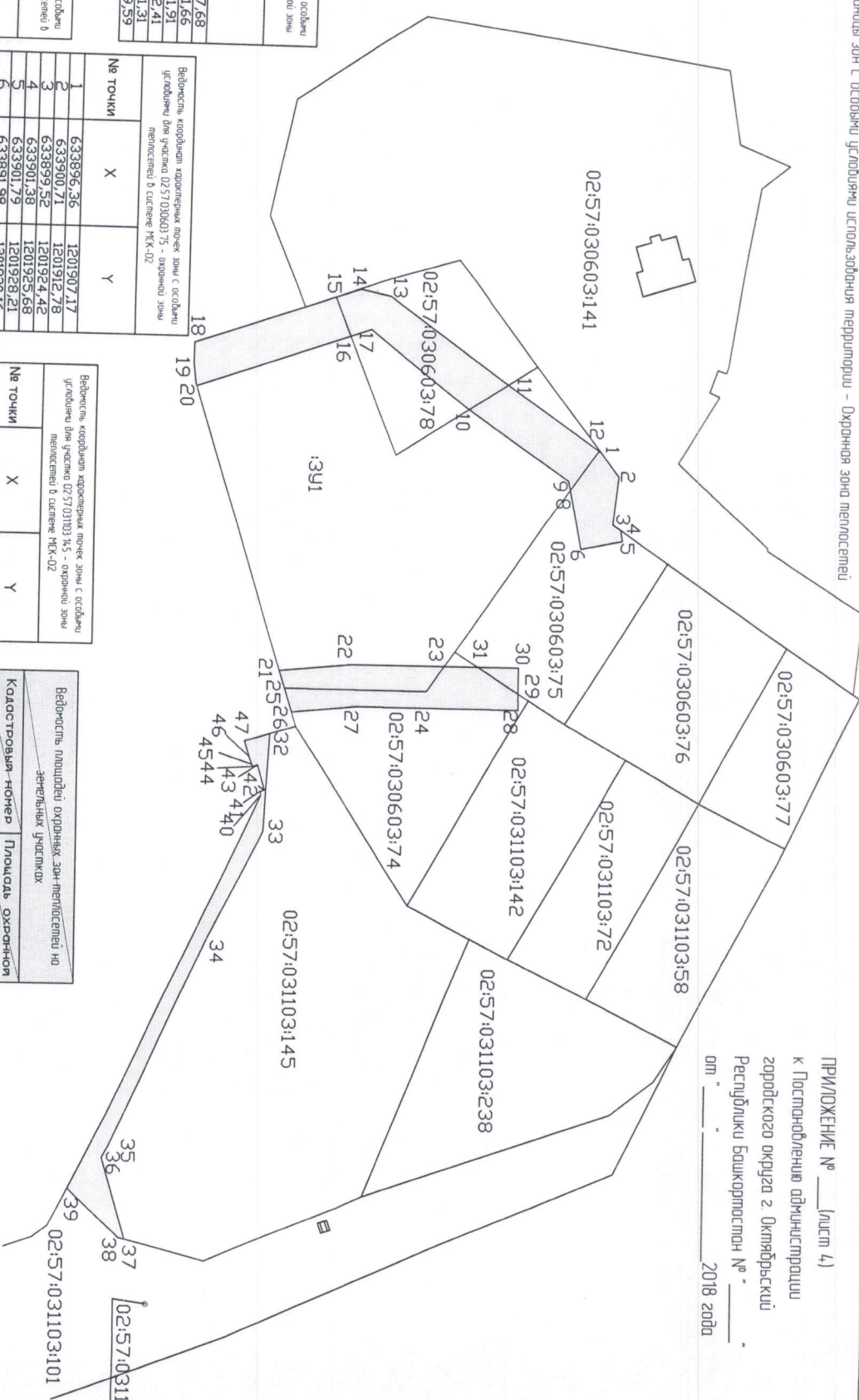


Г. Ивнев
 Главный архитектор
 Управляющей компании

Г. Н. Храмцова
 А. Е. Пальчинский



ПРИЛОЖЕНИЕ № ____ (лист 4)
 к Постановлению администрации
 Зоробского округа 2 Октябряский
 Республики Башкортостан № ____
 от ____ 2018 года



Ведомость координат характерных точек зоны с особыми условиями для участка 02:57:030603:78 - охраняемой зоны мемлоседей в системе МСК-02

№ точки	X	Y
10	633865,00	1201897,68
11	633874,22	1201891,66
13	633846,03	1201871,91
15	633833,03	1201872,41
16	633836,70	1201881,31
17	633841,56	1201879,59

Ведомость координат характерных точек зоны с особыми условиями для участка 02:57:030603:75 - охраняемой зоны мемлоседей в системе МСК-02

№ точки	X	Y
1	633896,36	1201907,17
2	633900,71	1201912,78
3	633899,52	1201924,42
4	633901,38	1201925,68
5	633901,79	1201928,21
6	633891,98	1201930,16
8	633889,22	1201916,28
29	633877,93	1201964,36
30	633877,93	1201958,17
31	633868,27	1201958,18

Ведомость координат характерных точек зоны с особыми условиями для участка 02:57:030603:78 - охраняемой зоны мемлоседей в системе МСК-02

№ точки	X	Y
1	633896,36	1201907,17
2	633900,71	1201912,78
3	633899,52	1201924,42
4	633901,38	1201925,68
5	633901,79	1201928,21
6	633891,98	1201930,16
8	633889,22	1201916,28
29	633877,93	1201964,36
30	633877,93	1201958,17
31	633868,27	1201958,18

Ведомость координат характерных точек зоны с особыми условиями для участка 02:57:030603:75 - охраняемой зоны мемлоседей в системе МСК-02

№ точки	X	Y
1	633896,36	1201907,17
2	633900,71	1201912,78
3	633899,52	1201924,42
4	633901,38	1201925,68
5	633901,79	1201928,21
6	633891,98	1201930,16
8	633889,22	1201916,28
29	633877,93	1201964,36
30	633877,93	1201958,17
31	633868,27	1201958,18

Ведомость площадей охраняемых зон мемлоседей на землях населенных пунктов

Кодированный номер земельного участка	Площадь охраняемой зоны, м ²
02:57:030603:78	391
02:57:030603:75	846
02:57:030603:74	1234
02:57:030603:73	319
02:57:031103:145	496

Ведомость координат характерных точек зоны с особыми условиями для участка 02:57:030603:78 - охраняемой зоны мемлоседей в системе МСК-02

№ точки	X	Y
8	633889,22	1201916,28
9	633888,79	1201914,09
10	633885,00	1201897,68
11	633874,22	1201891,66
12	633895,77	1201906,76
15	633833,03	1201872,41
16	633836,70	1201881,31
18	633799,70	1201883,56
19	633799,68	1201888,42
20	633800,44	1201893,57
21	633821,39	1201959,91
22	633838,43	1201958,22
23	633860,42	1201958,19
24	633856,30	1201964,19
25	633882,67	1201963,99

Ведомость координат характерных точек зоны с особыми условиями для участка 02:57:030603:75 - охраняемой зоны мемлоседей в системе МСК-02

№ точки	X	Y
1	633896,36	1201907,17
2	633900,71	1201912,78
3	633899,52	1201924,42
4	633901,38	1201925,68
5	633901,79	1201928,21
6	633891,98	1201930,16
8	633889,22	1201916,28
29	633877,93	1201964,36
30	633877,93	1201958,17
31	633868,27	1201958,18

Ведомость координат характерных точек зоны с особыми условиями для участка 02:57:030603:78 - охраняемой зоны мемлоседей в системе МСК-02

№ точки	X	Y
1	633896,36	1201907,17
2	633900,71	1201912,78
3	633899,52	1201924,42
4	633901,38	1201925,68
5	633901,79	1201928,21
6	633891,98	1201930,16
8	633889,22	1201916,28
29	633877,93	1201964,36
30	633877,93	1201958,17
31	633868,27	1201958,18

Ведомость координат характерных точек зоны с особыми условиями для участка 02:57:030603:75 - охраняемой зоны мемлоседей в системе МСК-02

№ точки	X	Y
1	633896,36	1201907,17
2	633900,71	1201912,78
3	633899,52	1201924,42
4	633901,38	1201925,68
5	633901,79	1201928,21
6	633891,98	1201930,16
8	633889,22	1201916,28
29	633877,93	1201964,36
30	633877,93	1201958,17
31	633868,27	1201958,18

Генеральный архитектор
 Управляющий делами

Г. Н. Хасипова
 А. Е. Польчинский



ПРИЛОЖЕНИЕ № _____ (лист 5)
к Постановлению администрации
Зоробкадского округа 2 Октябряский
Республики Башкортостан № _____
от _____ 2018 года

Ведность координат характерных точек зоны с особыми условиями для участка 02:57:031103:78 - охранной зоны канализации в системе МЭК-02

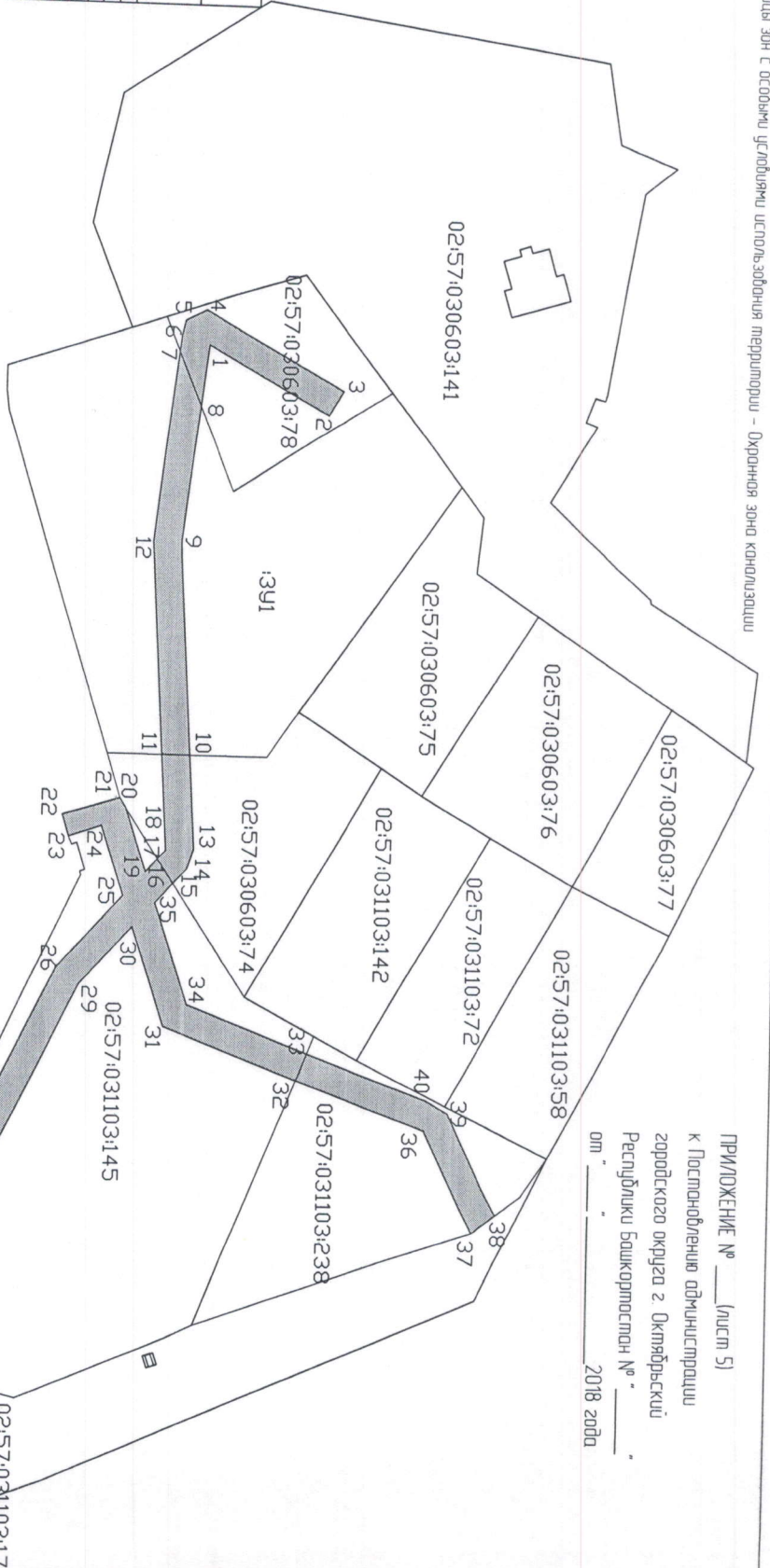
№ точки	X	Y
1	633842,25	1201878,10
2	633867,69	1201892,42
3	633870,63	1201887,17
4	633841,48	1201870,79
5	633837,02	1201873,06
6	633836,41	1201876,20
7	633836,01	1201879,64
8	633840,74	1201891,08

Ведность координат характерных точек зоны с особыми условиями для участка Эп1 - охранной зоны канализации в системе МЭК-02

№ точки	X	Y
7	633836,01	1201879,64
8	633840,74	1201891,08
9	633837,47	1201919,06
10	633840,07	1201964,09
11	633834,17	1201964,06
12	633831,48	1201919,35

Ведность координат характерных точек зоны с особыми условиями для участка 02:57:030603:74 - охранной зоны канализации в системе МЭК-02

№ точки	X	Y
10	633840,07	1201964,09
11	633834,17	1201964,06
13	633841,27	1201983,44
14	633839,88	1201987,57
15	633837,06	1201990,70
16	633833,70	1201985,58
17	633835,24	1201983,93
18	633835,35	1201983,59



Ведность координат характерных точек зоны с особыми условиями для участка 02:57:0303:45 - охранной зоны канализации в системе МЭК-02

№ точки	X	Y
15	633837,06	1201990,70
16	633837,00	1201992,28
19	633831,20	1201982,98
20	633828,48	1201974,98
21	633825,53	1201973,08
22	633813,37	1201976,65
23	633814,76	1201991,18
24	633821,75	1201978,84
25	633826,54	1201993,48
26	633792,85	1202008,60
27	633792,92	1202009,21
28	633782,92	1202012,41
29	633817,48	1202012,41
30	633828,67	1201995,99
31	633835,49	1202020,78
32	633863,64	1202031,32
33	633855,88	1202025,75
34	633840,41	1202015,23
35	633833,33	1201994,82

Ведность координат характерных точек зоны с особыми условиями для участка 02:57:0303:28 - охранной зоны канализации в системе МЭК-02

№ точки	X	Y
32	633863,64	1202031,32
33	633865,88	1202025,75
36	633890,61	1202041,29
37	633901,02	1202062,84
38	633906,00	1202058,97
39	633895,50	1202037,61
40	633890,95	1202035,02

Кадастровый номер земельной земли	Площадь охранной зоны, м2
02:57:030603:78	469
02:57:030603:74	466
02:57:031103:145	1093
02:57:031103:238	325

Генеральный архитектор

Утверждающий документ

Г. Н. Хруцилова

А. Е. Пальчинский